

多摩市民による
バリアフリーマップ
でかけよう!

ホーム 施設名からさがす 地図からさがす ピクトグラム 関連サイト紹介 サイト紹介

施設名からさがす

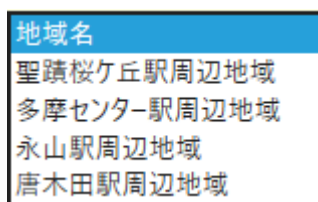
バリアフリー施設情報データベース

1 2 3 次 ▶ 地域名 ▼ 施設の種類 ▼ 並び替え ▼ 50件 ▼

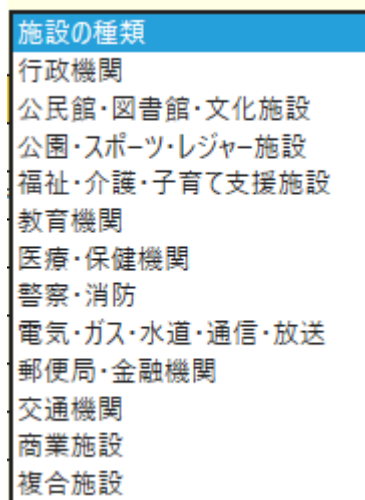
施設名	概要	詳細を表示	地図
京王多摩センター駅	多摩市落合1-10-2	⇨	地図
たま・まち交流館	多摩市落合1-45-2 丘の上/パティオ地下1階.	⇨	地図
多摩市役所	多摩市関戸6-12-1	⇨	地図
ヘルプ永山	多摩市永山1-5-5	⇨	地図
総合福祉センター	多摩市南野3-15-1	⇨	地図
(公財)東京都保健医療公社 多摩南部地域病院	多摩市中沢 2 - 1 - 2	⇨	地図
日本医科大学多摩永山病院	多摩市永山1-7-1	⇨	地図
乞田・貝取ふれあい館	多摩市乞田810番地	⇨	地図
唐木田駅	多摩市唐木田1-2-1	⇨	地図

1. 表示メニューの指定。

(1) 地域名欄の下向き矢印 ▼ をポイントすれば、次のプルダウン・メニューで4つの地域が表示されます。その中から、表示したい地域を指定できます。



(2) 施設の種類の下向き矢印 ▼ をポイントすれば、次のプルダウン・メニューで12種類の施設が表示されます。その中から希望の施設の種類の種類を限定して表示できます。




(3) 表示される「並び順」や「件数」の指定もできます。

- 並べ替え
- 新着順
- 入力順
- 投票順

- 1件
- 5件
- 10件
- 20件
- 50件
- 100件

2. 施設の詳細情報の表示

施設のバリアフリー情報の内容を表示する場合、「詳細表示」の列の矢印マーク  をポイントをクリックして下さい。



施設名	概要	詳細を表示	地図
京王多摩センター駅	多摩市落合1-10-2	⇨	地図
たま・まち交流館	多摩市落合1-45-2 丘の上/パティオ地下1階.	⇨	地図
多摩市役所	多摩市関戸6-12-1	⇨	地図
ヘルプ永山	多摩市永山1-5-5	⇨	地図
総合福祉センター	多摩市南野3-15-1	⇨	地図
(公財)東京都保健医療公社 多摩南部地域病院	多摩市中沢 2-1-2	⇨	地図
日本医科大学多摩永山病院	多摩市永山1-7-1	⇨	地図
乞田・貝取ふれあい館	多摩市乞田810番地	⇨	地図
唐木田駅	多摩市唐木田1-2-1	⇨	地図

つぎの画面は、京王多摩センター駅の「詳細表示」を選択した場合に表示されるバリアフリー情報です。

この表中に記載されている「URL」欄をクリックすると、その施設のホームページに遷移でき、一般情報にアクセスできます。

[一覧に戻る]をクリックすると、もとの「バリアフリー施設情報データベース」のページに戻ることが出来ます。

検索から探す

バリアフリー施設情報データベース >> コンテンツ詳細

施設名	京王多摩センター駅
地域名	多摩センター駅周辺地域
施設の種類	交通機関
概要	多摩市落合1-10-2
電話番号	042-373-7150
利用時間	始発の午前4時30分7秒電の発車前0時38分



URL <http://www.ecomo-rakuraku.jp/stationmap/29294.html>



駅南側
スロープを登りきると階段の左側に中央改札口フロアへのエレベーターがある。改札口フロアから各ホームまでは、エスカレーターが、エレベーターで行く。



駅北側
スロープの先に東口改札口フロアへのエレベーターがある。



ピクトグラム（絵文字）の上にかーソルをのせると説明文が表示されます。





駅東側
スロープ(傾斜は少し急である)を登りきると東口・中央口へ行ける



改札内の多目的トイレ オストメイト対応
おむつ交換台、ベビーチェアもある。

記入者:Tamasalon | [写真4枚](#) | [投票数\(2\)](#) | [コメント\(0\)](#)

一覧へ戻る
一覧に戻る